





Toruń - Warszawa

04.08.14 226 km

Orientacyjny czas przejazdu / Time schedule

km do mety to go	km od startu from start	Miejscowość / Itineraies	43.0 km/h.	38.0 km/h.	36.0 km/h.	33.0 km/h.	K
226,5	0,0	Start Ostry Toruń	11:05	11:05	11:05	11:05	10:25
226,4	0,1	Brzoza	11:05	11:05	11:05	11:05	
221,0	5,5	Otłoczyn	11:12	11:12	11:12	11:13	
214,3	12,2	Nowy Ciechocinek	11:21	11:22	11:22	11:23	
211,0	15,5	Kuczek	11:26	11:26	11:27	11:28	
204,3	22,2	Michalin	11:35	11:35	11:36	11:38	11:16
198,2	28,3	Probstwo	11:43	11:44	11:45	11:47	
196,2	30,3	Kaźmierzewo	11:46	11:47	11:48	11:50	
190,7	35,8	Włocławek	11:53	11:54	11:56	11:58	
170,9	55,6	Modzerowo	12:20	12:22	12:24	12:28	
167,8	58,7	Wistka Królewska	12:25	12:26	12:28	12:33	12:08
165,4	61,1	Mostki	12:28	12:30	12:32	12:36	
160,7	65,8	Dobiegniewo	12:34	12:36	12:39	12:43	
154,5	72,0	Dąb Polski	12:43	12:45	12:47	12:53	
152,2	74,3	Nowa Wieś	12:46	12:48	12:51	12:56	
148,7	77,8	Nowy Duninów	12:51	12:53	12:56	13:01	
144,0	82,5	Wola Brwileńska	12:57	13:00	13:02	13:08	
140,3	86,2	Soczewka	13:02	13:05	13:08	13:14	
135,6	90,9	Popłacin	13:08	13:11	13:14	13:21	
133,2	93,3	Płock	13:12	13:15	13:18	13:24	
131,1	95,4	Płock - skręt w prawo ul. Kolejowa DK62	13:15	13:18	13:21	13:28	
124,5	102,0	Jordanów	13:24	13:27	13:30	13:38	
122,6	103,9	Bufet Początek - Dobrzyków	13:26	13:29	13:33	13:40	13:13
121,3	105,2	Korzeniówka	13:28	13:31	13:35	13:42	
119,6	106,9	Bufet Koniec	13:30	13:33	13:38	13:46	
112,6	113,9	Wymyśle	13:40	13:43	13:47	13:55	
108,3	118,2	Studzieniec	13:46	13:49	13:53	14:02	
106,1	120,4	Słubice	13:49	13:53	13:57	14:05	
102,1	124,4	Grzybów	13:54	13:58	14:02	14:11	
97,9	128,6	Iłów	14:00	14:04	14:08	14:17	13:48
93,4	133,1	Brzozów	14:06	14:10	14:15	14:24	
92,1	134,4	Brzozów - skręt w lewo na DW577	14:08	14:12	14:17	14:26	
90,2	136,3	Giżyce	14:10	14:15	14:19	14:29	
82,8	143,7	Janów - wjazd na DK50	14:20	14:25	14:30	14:40	
81,7	144,8	Zdźarów	14:22	14:27	14:31	14:42	
79,1	147,4	Kąty	14:26	14:30	14:35	14:46	
77,5	149,0	Sochaczew	14:28	14:32	14:37	14:48	14:17
72,3	154,2	Przejazd kolejowy	14:35	14:40	14:45	14:56	
68,5	158,0	Żelazowa Wola	14:40	14:45	14:50	15:02	
66,4	160,1	Dzięgielewo	14:43	14:48	14:53	15:05	
62,1	164,4	Łazy	14:49	14:54	14:59	15:11	

Orientacyjny czas przejazdu / Time schedule

km do mety to go	km od startu from start	Miejscowość / Itinéraires	43.0 km/h.	38.0 km/h.	36.0 km/h.	33.0 km/h.	K
57,4	169,1	Lotna Premia LOTTO - Kampinos 	14:55	15:00	15:06	15:18	14:46
56,9	169,6	Bufet początek 	14:56	15:01	15:07	15:19	
53,9	172,6	Bufet koniec 	15:00	15:05	15:11	15:23	
51,0	175,5	Wilkowa Wieś	15:04	15:09	15:15	15:28	
49,4	177,1	Leszno	15:06	15:12	15:18	15:30	
43,2	183,3	Zaborów	15:14	15:20	15:26	15:39	
40,0	186,5	Borzęcin	15:19	15:25	15:31	15:44	
36,2	190,3	Wojcieszyn	15:24	15:30	15:36	15:50	
31,6	194,9	Zielonki-Parcela	15:30	15:36	15:43	15:57	
30,2	196,3	Lotna Premia LOTTO Stare Babice 	15:32	15:38	15:45	15:59	15:25
28,9	197,6	Lubiczów	15:34	15:40	15:47	16:01	
26,5	200,0	Warszawa ul. Górczewska	15:37	15:44	15:50	16:05	
18,8	207,7	Plac Bankowy	15:48	15:54	16:01	16:16	
18,0	208,5	WNR ul. Marszałkowska 	15:49	15:55	16:02	16:17	15:42
17,0	209,5	Rondo w lewo al. Jerozolimskie	15:50	15:57	16:04	16:19	
16,4	210,1	Rondo w lewo w ul. Nowy Świat	15:51	15:58	16:05	16:20	
15,7	210,8	Krakowskie Przedmieście - kostka	15:52	15:59	16:06	16:21	
14,8	211,7	Skręt w lewo w ul. Miodową	15:53	16:00	16:07	16:22	
14,7	211,8	Skręt w lewo w ul. Senatorską	15:53	16:00	16:07	16:22	
14,4	212,1	Linia Mety - Plac Teatralny (pocz.I okr.)	15:54	16:00	16:08	16:23	15:48
14,3	212,2	Skręt w lewo w ul. Wierzbową	15:54	16:01	16:08	16:23	
13,9	212,6	Skręt w prawo w al. Focha	15:54	16:01	16:08	16:23	
13,7	212,8	Skręt w prawo w ul. Królewską	15:55	16:01	16:09	16:24	
13,2	213,3	Skręt w lewo w ul. Marszałkowską	15:55	16:02	16:09	16:24	
12,2	214,3	Rondo skręt w lewo al. Jerozolimskie	15:57	16:04	16:11	16:26	
11,6	214,9	Rondo skręt w lewo w ul. Nowy Świat	15:58	16:04	16:12	16:27	
10,9	215,6	Krakowskie Przedmieście - kostka	15:59	16:05	16:13	16:28	
10,0	216,5	Skręt w lewo w ul. Miodową	16:00	16:07	16:14	16:29	
9,9	216,6	Skręt w lewo w ul. Senatorską	16:00	16:07	16:14	16:29	
9,6	216,9	Linia Mety - Plac Teatralny (pocz.II okr.)	16:00	16:07	16:14	16:30	
8,3	218,2	Skręt w lewo w ul. Marszałkowską	16:02	16:09	16:16	16:32	
7,4	219,1	Rondo skręt w lewo al. Jerozolimskie	16:03	16:10	16:18	16:33	
6,8	219,7	Rondo skręt w lewo w ul. Nowy Świat	16:04	16:11	16:18	16:34	
6,1	220,4	Krakowskie Przedmieście - kostka	16:05	16:12	16:19	16:35	
4,8	221,7	Linia Mety - Plac Teatralny (pocz.III okr.)	16:07	16:14	16:21	16:37	
4,0	222,5	Skręt w lewo w ul. Marszałkowską	16:08	16:15	16:22	16:38	
2,6	223,9	Rondo skręt w lewo al. Jerozolimskie	16:10	16:17	16:24	16:40	
2,0	224,5	Rondo skręt w lewo w ul. Nowy Świat	16:11	16:18	16:25	16:41	
1,3	225,2	Krakowskie Przedmieście - kostka	16:12	16:19	16:26	16:42	
0	226,5	META II ETAPU WARSZAWA 	16:13	16:21	16:30	16:44	

